



ANLAGE 1
ZEICHNUNGSTEIL
KARTE DES RÄUMLICHEN GELTUNGSBEREICHES
(OHNE MASZSTAB)
BEARBEITUNGSZEIT: SEPTEMBER 2000

Anlage 1 besteht aus dem Zeichnungs- und dem Erläuterungsteil

 **GRENZE DES RÄUMLICHEN GELTUNGSBEREICHES**


**SATZUNG DER STADT BEELITZ ZUR GESTALTUNG
 DER HISTORISCHEN ALTSTADT UND DER VORSTÄDTE**

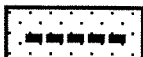
ANLAGE 1
ERLÄUTERUNGSTEIL
KARTE DES RÄUMLICHEN GELTUNGSBEREICHES

(OHNE MASZSTAB)
BEARBEITUNGSZEIT: SEPTEMBER 2000

Anlage 1 besteht aus dem Zeichnungs- und dem Erläuterungsteil

LISTE DER VOM ÖRTLICHEN GELTUNGSBEREICH ERFASSTEN GEBÄUDE NACH HAUSNUMMERN:

Berliner Straße:	Berliner Straße Nr. 1 bis Nr. 52 Berliner Straße Nr. 154 bis Nr. 180 Berliner Straße (Großer Anger) Nr. 182 bis Nr. 184 Berliner Straße Nr. 185 bis Nr. 202
Botengasse:	Alle Grundstücke. Sie werden durch die Hausnummerierungen der Grünstraße und Edelstraße erfasst.
Brauerstraße:	Brauerstraße Nr. 1 bis Nr. 15 Brauerstraße Nr. 17 bis Nr. 25
Burgwall:	Burgwall Nr. 2 bis Nr. 6
Clara-Zetkin-Straße/	Clara-Zetkin-Straße Nr. 1 bis Nr. 7 Clara-Zetkin-Straße Nr. 185 bis Nr. 200
Lindengartenstraße:	Lindengartenstraße Nr. 1
Ebertgasse:	Alle Grundstücke. Sie werden durch die Hausnummerierung der Mühlenstraße erfasst.
Edelstraße:	Edelstraße Nr. 1 bis Nr. 9 Edelstraße Nr. 10 bis Nr. 18
Fließgasse:	Alle Grundstücke. Sie werden durch die Hausnummerierung der Poststraße erfasst.
Grünstraße:	Grünstraße Nr. 1 bis Nr. 12 Grünstraße Nr. 13 bis Nr. 22
Haseloffstraße:	Haseloffstraße Nr. 8, Nr. 9 und Nr. 10
Kirchgasse:	Alle Grundstücke. Sie werden durch die Hausnummerierung der Poststraße erfasst.
Kirchplatz:	Kirchplatz Nr. 1 bis Nr. 5
Küstergasse:	Küstergasse Nr. 1, Nr. 2 und Nr. 4 Alle Grundstücke, die durch die Nummerierung der Poststraße, Mühlenstraße und des Kirchplatzes erfasst werden.
Mauerstraße:	Mauerstraße Nr. 1 bis Nr. 73, Nr. 76 Alle anderen anliegenden Grundstücke, die durch die Hausnummerierung der Poststraße, der Grünstraße, der Berliner Straße, der Brauerstraße und der Mühlenstraße erfasst werden.
Mühlenstraße:	Mühlenstraße Nr. 1 bis Nr. 14 Mühlenstraße Nr. 15 bis Nr. 18 Mühlenstraße (Ebertgasse) Nr. 19 Mühlenstraße Nr. 20 bis Nr. 35
Poststraße:	Poststraße Nr. 1 bis Nr. 17 Poststraße Nr. 18 bis Nr. 30
Trebbiner Straße:	Trebbiner Straße Nr. 1, Nr. 110 und Nr. 112, Nr. 113
Virchowstraße:	Virchowstraße Nr. 1 bis Nr. 5 Virchowstraße Nr. 100a bis Nr. 105



GRENZE DES RÄUMLICHEN GELTUNGSBEREICHES



**SATZUNG DER STADT BEELITZ ZUR GESTALTUNG
DER HISTORISCHEN ALTSTADT UND DER VORSTÄDTE**